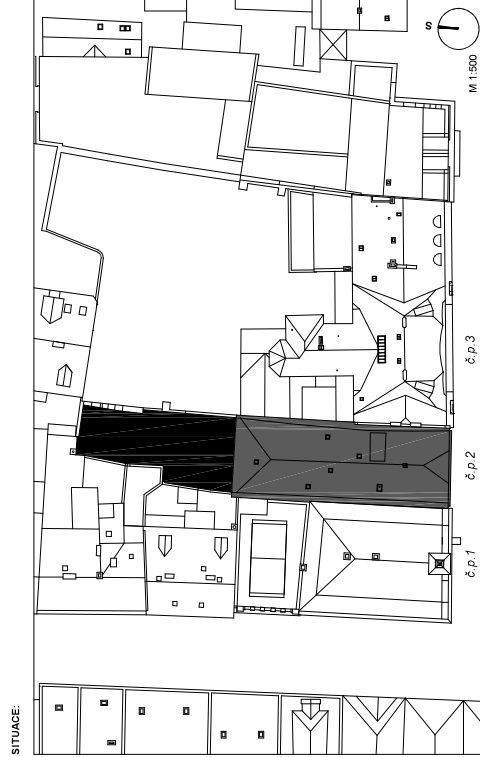







OZN.	NÁZEV MIESTNOSTI	[m²]	POVĽAHOVÉ ÚPRAVY			POZNÁMKY
			STĚNY	STROP	PODLAHA	
3.01	PODKOVČOVÍ	162,0	DŘEVĚNÉ OBLOŽENÍ	-	DŘEVĚNÁ PODLAHA	-
3.02	SCHODIŠTĚ	14,5	DŘEVĚNÉ OBLOŽENÍ	-	DŘEVĚNÉ STUPENE	-
3.03	PODKOVČOVÍ	14,6	DŘEVĚNÉ OBLOŽENÍ	-	DŘEVĚNÁ PODLAHA	-
3.04	TECHNICKÁ MIESTNOST	99,6	DŘEVĚNÉ OBLOŽENÍ	-	DŘEVĚNÉ STUPENE	-
Σ	CELKOVÁ PLOCHA:	250,7	POZNÁMKA: UVEDENÉ PLOCHY MIESTNOSTI BEZ MOŽNÝCH ÚPRAV			



VEDOUcí ARCHITEKT	Ing. arch. Jiří Kojetík
AUTORSKÝ TÝM	Ing. arch. Jiří Kojetík, Ph.D. Ing. arch. Michal Kojetík, Ph.D. Ing. Kateřka Křižíková, Ing. arch. Tereza Novosádová, Ing. arch. Pavel Chudý
SPOLUPRÁCE	
ZODPOVĚDNÝ PROJEKTANT	
VEDOUcí PROJEKTANT	Ing. P. Pražková
VÝHRACOVÁNÍ	
KATASTRÁLNÍ ÚZEMÍ	Město Dvůr Králové nad Labem, nám. T. G. Masaryka 38, 544 17
INVESTOR	
NÁZEV AKCE	Dvůr Králové nad Labem, Rekonstrukce budov čp.2 a čp.3 na náměstí T. G. Masaryka SO 01 D 1.3. POŽÁRNĚ BEZPEČNOSTNÍ ŘEŠENÍ
NÁZEV VÝKRESU	SO 01 STAVEBNÍ ÚPRAVY ČP 2 PBŘ - půdorys 3 np

LEGENDA:		označení	popis
— · —			hradnice požárního úseku
N 01.01 - I			označení požárního úseku – SPB
			požární odolnost stropní konstrukce
			požární odolnost stavební konstrukce
			požární uzávěr
			směr úniku
			východ na volné prostranství